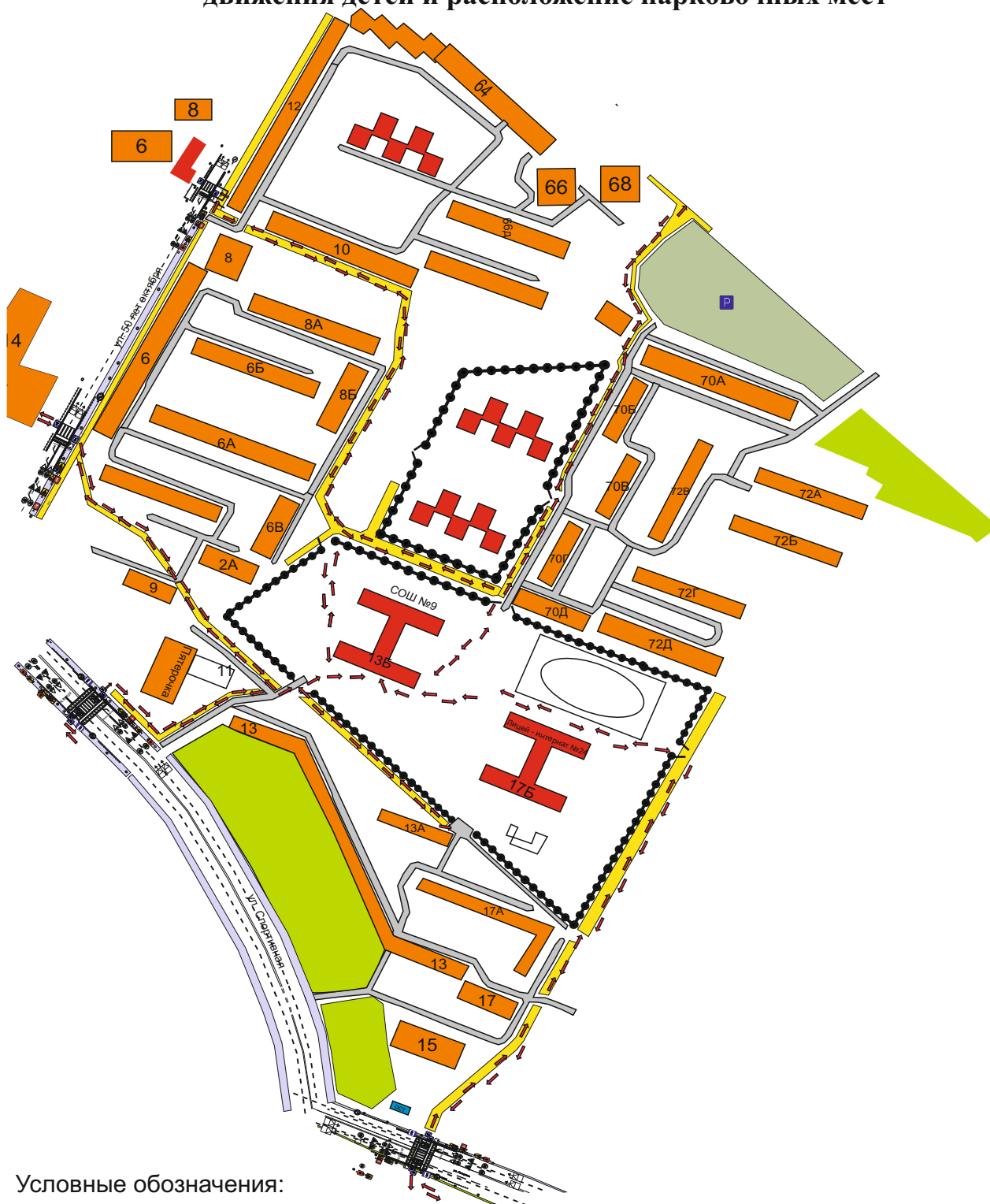














## 2. Схема организации дорожного движения в непосредственной близости от МБОУ «СОШ №9» НМР РТ с размещением соответствующих технических средств организации дорожного движения, маршрутов движения детей и расположение парковочных мест



### Условные обозначения:

-  - ТРОТУАР
-  - ВНУТРИДВОРОВЫЕ ДОРОГИ
-  - ОБРАЗОВАТЕЛЬНЫЕ УЧРЕЖДЕНИЯ
-  - ЖИЛЫЕ ЗДАНИЯ
-  - БЕЗОПАСНЫЙ МАРШРУТ УЧАЩИХСЯ ОТ ОСТАНОВКИ ДО ШКОЛЫ
-  - ОГРАЖДЕНИЕ ОБРАЗОВАТЕЛЬНОГО УЧРЕЖДЕНИЯ
-  - ПЕШЕХОДНЫЕ ОГРАЖДЕНИЯ
-  - ИСКУССТВЕННОЕ ОСВЕЩЕНИЕ
-  - ДОРОЖНЫЙ СВЕТОФОР ТИПА Т.7 (ДВУХСТОРОННЕГО ИСПОЛНЕНИЯ)
-  - ИСКУССТВЕННАЯ НЕРАВНОСТЬ
-  - РАЗМЕТКА 2.7
-  - НАПРАВЛЕНИЕ ДВИЖЕНИЯ УЧАЩИХСЯ